

GUIA COP30



**BRASIL**  
AMAZÔNIA  
COP30

ALIANÇA BRASIL NBS  
BELÉM 2025





**ALIANÇA BRASIL NBS**  
PARA SOLUÇÕES BASEADAS NA NATUREZA

## Missão

Promover soluções baseadas na natureza em um espaço plural e técnico de articulação, governança e geração de impacto, conectando conhecimento científico, saberes tradicionais, inovação e ação territorial para gerar um ambiente de negócios seguro e confiável.

## Visão

Ser referência como plataforma multissetorial e colaborativa de governança, contribuindo para o enfrentamento da crise climática, a conservação da biodiversidade e o desenvolvimento sustentável, com integridade, inclusão e impacto positivo nos territórios.

## Quem somos

Associação de 17 organizações, sendo a maioria desenvolvedores de projetos de carbono no Brasil, que representam 55% dos VCUs brasileiros emitidos pela Verra na categoria AFOLU em 2025

A governança da Aliança é composta pelo Conselho Administrativo, Diretoria Executiva, Grupos de Trabalho, Conselho Fiscal e Comitê de Ética.



**ALIANÇA BRASIL NBS**

## Diretoria Executiva



Julie Messias  
Diretora-  
Executiva

**Contato:**  
**+55 68 9226-0812**


**[julie.messias@nbsbrazilalliance.org](mailto:julie.messias@nbsbrazilalliance.org)**



Ana Maria Oliveira  
Secretária Executiva

**Contato:**  
**+55 19 99870-2062**

**[anamaria.oliveira@nbsbrazilalliance.org](mailto:anamaria.oliveira@nbsbrazilalliance.org)**



Jully Joyce Specht  
Assessora

**Contato:**  
**+55 61 9133-2316**

**[jullyjoyce@gmail.com](mailto:jullyjoyce@gmail.com)**

## Conselho Administrativo



JANA DALLAN  
(Carbonext)



MARTA GIANNICHI  
(MYCARBON)



MARCOS PRETO  
(AGROCORTEX)



MARCO TUOTO  
(BRCARBON)



MONIQUE VANNI  
(WILDLIFE WORKS)



PLINIO RIBEIRO  
(AMBIPAR)



TIAGO RICCI  
(SYSTEMICA)

# Membros associados

biomas

ambipar<sup>®</sup>

ANGELIM  
FLORESTAS

acx<sub>BR</sub>

agrocortex

impact+  
earth

MOMBAK

mycarbon

brCarbon

CARBONEXT  
NATURE & FUTURE

re.green

FAS  
Fundação  
Amazônia  
Sustentável

Geonoma

WILDLIFE  
WORKS

systemica

SAMAUMA

VOLKSWAGEN  
CLIMATEPARTNER

# EVENTOS



**BRASIL**  
AMAZÔNIA  
COP30

NBS BRAZIL ALLIANCE

BELEM 2025

# Aliança Brasil NBS na COP30

## Painéis AgriZone

**agri**  
**ZONE**  
*Casa da Agricultura Sustentável*

13 DE NOV | 11H20 - 12H35  
AUDITÓRIO 4



ARR na Prática:  
Iniciativas Privadas que  
Estão Transformando  
Paisagens na Amazônia

14 DE NOV | 13H - 13H25  
ARENA



Carbono Florestal:  
Oportunidades, Integridade  
e Liderança Empresarial na  
Amazônia

14 DE NOV | 14H - 15H15  
AUDITÓRIO 2



Roda de Conversa:  
Aninhamento e  
Integridade no Carbono  
Florestal - Convergência  
entre Estados, Empresas  
e Regulação

19 DE NOV | 14H - 15H15  
AUDITÓRIO 2



Carbono e Rastreabilidade  
na Agricultura:  
Compromissos do Setor  
Privado e Tendências  
Regulatórias

# Aliança Brasil NBS na COP30

## Pavilhão Pará



17 DE NOV | 9H30 - 10H20  
SALA SERINGUEIRA

17 DE NOV | 13H30 - 14H20  
SALA SERINGUEIRA

18 DE NOV | 12H30 - 13H45  
SALA SAMAUMEIRA

18 DE NOV | 17H - 18H15  
SALA SAMAUMEIRA



Desatando os Nós do  
Financiamento  
Climático: Inovação,  
Governança e Confiança  
para Investir em  
Natureza



Arquitetura e Resultados  
de Projetos de Sucesso  
em Soluções Baseadas na  
Natureza



Caminhos para a  
Abordagem Jurisdicional de  
REDD+ no Pará



Produção de Natureza: novas  
alianças entre comunidades e  
setor privado

# Mapeamento de eventos



[Planilha com os eventos da Aliança Brasil NBS](#)



[Planilha com todos os eventos mapeados](#)



[Planilha com os eventos dos associados](#)



[Planilha de eventos voltados à restauração](#)

# Dias Temáticos



10 e 11/11	12 e 13/11	14 e 15/11
2ª e 3ª	4ª e 5ª	6ª e Sábado
Adaptação	Saúde	Energia
Cidades	Empregos	Industria
Infraestrutura	Educação	Transporte
Água	Cultura	Comércio
Resíduos	Justiça e Direitos Humanos	Finanças
Governos Locais	Integridade da Informação	Mercado de Carbono
Bioeconomia	Balanço Ético Global	Gases não CO2
Economia circular	Trabalhadores	
Ciência e Tecnologia		
Inteligência Artificial		

# Dias Temáticos



17 e 18/11	19 e 20/11	21/11
2ª e 3ª	4ª e 5ª	6ª
Florestas	Agricultura	Fechamento
Oceanos	Sistemas Alimentares e Segurança Alimentar	
Biodiversidade	Pesca	
Pequenos e Médios Empreendedores	Agricultura Familiar	
Povos indígenas	Mulheres e Gênero	
Comunidades locais e tradicionais	Afrodescendentes	
Crianças & Juventudes	Turismo	

LOGÍSTICA



**BRASIL**  
AMAZÔNIA  
COP30

NBS BRAZIL ALLIANCE

BELÉM 2025

# Parque da Cidade - Green Zone e Blue Zone

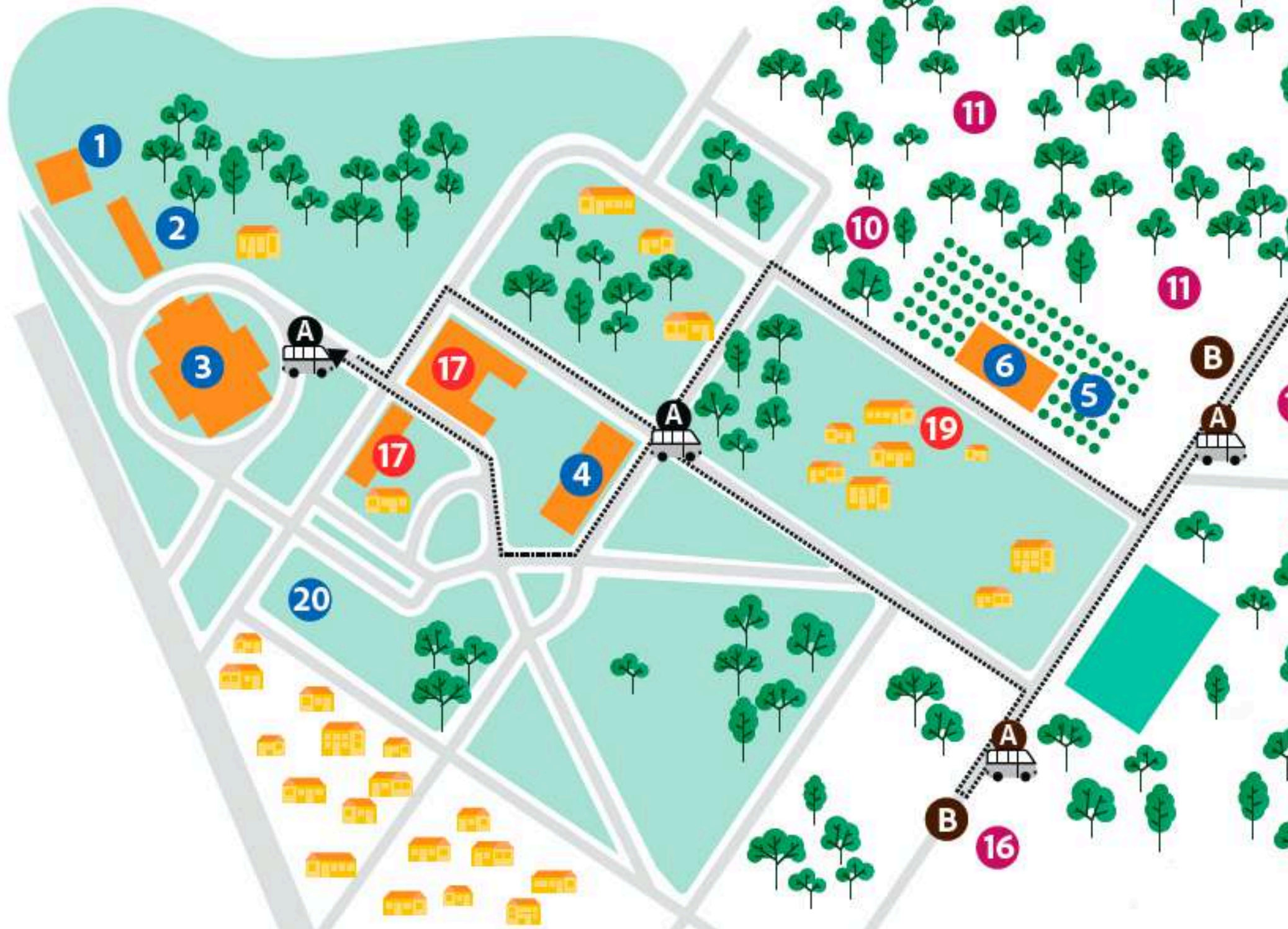
## ESPAÇOS DE TRANSPORTE

-  GREEN ZONE
-  BLUE ZONE
-  ÔNIBUS COP 30 - EMBARQUE
-  ÔNIBUS COP 30 - DESEMBARQUE
-  ÔNIBUS PÚBLICO
-  TÁXI - GREEN ZONE
-  TÁXI - BLUE ZONE
-  TRANSPORTE POR APLICATIVO - GREEN ZONE
-  TRANSPORTE POR APLICATIVO - BLUE ZONE
-  ESTACIONAMENTO DE AUTORIDADES
-  DESEMBARQUE



# agriZONE

Casa da Agricultura Sustentável  
House of Sustainable Agriculture

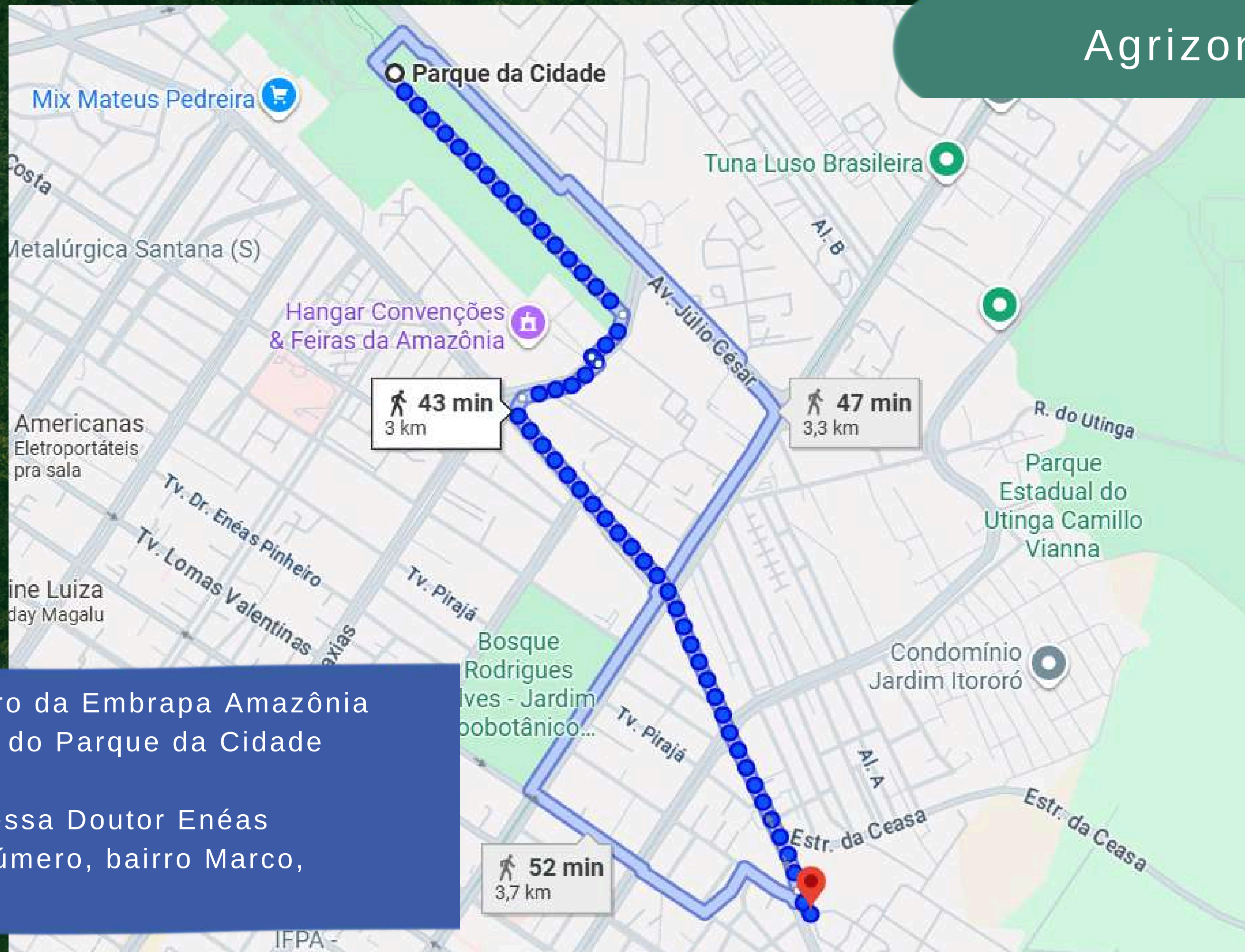


- 1 Embarque e desembarque  
*Pick-up and drop-off*
- 2 Credenciamento  
*Registration*
- 3 Pavilhão de Exposições  
*Exhibition Pavilion*
- 4 Pavilhão Comida, Cultura e Tradição  
*Food, Culture, and Tradition Pavilion*
- 5 Vitrine viva Nures  
*NURES living showcase*
- 6 Estande Embrapa Nures  
*Embrapa NURES booth*
- 7 Vitrine viva Fazenda Álvaro Adolpho  
*Álvaro Adolpho Farm living showcase*
- 8 Estande Embrapa Fazenda Álvaro Adolpho  
*Embrapa Álvaro Adolpho Farm booth*
- 9 Estações Tecnológicas  
*Technology stations*
- 20 Auditório 4  
*Auditorium 4*

- Visitas guiadas**  
*Guided tours*
- 10 SAF Melitófilo  
*Melitophilous Agroforestry System*
  - 11 Capoeira do Black  
*Black's Secondary Forest*
  - 12 Meliponário  
*Meliponary*
  - 13 Laboratório de Botânica  
*Botany Laboratory*
  - 14 Laboratório de Sementes e Mudas Florestais  
*Forest Seeds and Seedlings Laboratory*
  - 15 Laboratório de Frutíferas  
*Fruit Crops Laboratory*
  - 16 Horto de Plantas Medicinais e Aromáticas  
*Medicinal and Aromatic Plants Garden*

- Parceiros**  
*Partners*
- 17 Setores Master e Azul: Senar, Sebrae, OCB e UPL  
*Master and Blue sectors: Senar, Sebrae, OCB, and UPL*
  - 18 Fazenda Álvaro Adolpho: Morfo  
*Álvaro Adolpho Farm: Morfo*
  - 19 Nures: Tropoc  
*NURES: Tropoc*
- A** Transporte  
*Transportation*
- B** Descanso  
*Rest area*

# Agrizone



Localizada dentro da Embrapa Amazônia Oriental, a 3 km do Parque da Cidade

Endereço: Travessa Doutor Enéas Pinheiro, sem número, bairro Marco, Belém, Pará

# Espaços paralelos



## Mapa de Espaços Paralelos | COP30

Um guia vivo para facilitar a circulação entre os locais de conhecimento e trocas em Belém



Uma **CONCERTAÇÃO** pela Amazônia

[LINK](#)

## Credenciamento e Dress Code

### Credenciamento Blue Zone

Para agilizar o acesso e evitar filas no credenciamento oficial, é obrigatório realizar o pré-credenciamento e, **no dia do evento, levar a carta de confirmação emitida pela UNFCCC (impressa) e passaporte.**

Somente com a carta impressa ou digital será possível retirar o crachá e acessar a área da conferência.

### Dress Code

O dress code da COP30 será smart casual. Devido as altas temperaturas e umidade de Belém (PA), não será exigido traje social formal, incluindo a dispensa de uso de gravata.



## Hidratação

## Hidratação e Alimentação

Não haverá copos no evento. Na entrada, cada participante receberá uma garrafinha, que poderá ser abastecida gratuitamente nos diversos pontos de hidratação disponíveis.

Os participantes terão acesso gratuito à hidratação, com pontos espalhados pelos locais do evento, onde cada um poderá abastecer sua garrafa de uso pessoal.

## Alimentação

Todas as refeições devem ser realizadas nas áreas designadas para alimentação.

Não é permitido consumir alimentos nas plenárias, salas de reunião e eventos. Somente a água é permitida nestes espaços.

Por motivos de segurança, não é permitida a entrada de alimentos externos. Todo o consumo deve ser realizado por meio do catering oficial ou dos estabelecimentos credenciados.

Para a alimentação, haverá diversas opções de quiosques, cafés e restaurantes, que vão funcionar com um **sistema unificado de pagamentos, cashless**. O pagamento é feito com um cartão ou pulseira recarregável, exclusivo para o evento, que pode ser carregado com pix, débito, crédito ou dinheiro, e o saldo pode ser reembolsado.



## Ônibus Dedicados

Durante a COP30, o transporte dos participantes será realizado por um sistema exclusivo de 15 linhas de ônibus voltado aos credenciados. **Para ter acesso aos pontos de parada, que serão sinalizados, é necessário apresentar a credencial da Blue Zone ou carta da UNFCCC.**

As principais rotas de acesso incluem as avenidas Nazaré, José Malcher, Almirante Barroso e Augusto Montenegro, além da BR-316. O sistema atenderá Belém e a Região Metropolitana, contemplando Icoaraci, Outeiro, Mosqueiro, Ananindeua, Marituba, Santa Izabel, Benevides e Castanhal.

O funcionamento será ininterrupto, 24 horas por dia, entre 1º e 23 de novembro, garantindo mobilidade e segurança durante todo o período da Conferência. Para mais informações sobre itinerários e pontos de parada, baixar o aplicativo: [Android](#) / [iOS](#)

## Táxis e aplicativos

Os participantes que utilizarem o serviço de táxis devem realizar o embarque/desembarque na Av. Visconde de Inhaúma (entre Av. Dr. Freitas e Trav. Alferes Costa). Já a mobilidade via carros de aplicativos será feita por uma área exclusiva na Av. Rômulo Maiorana (entre Av. Dr. Freitas e Av. Lomas Valentinas). Esses locais de embarque e desembarque funcionarão de 1º a 23 de novembro.

Táxi: localização da Av. Visconde de Inhaúma

Transporte de Aplicativo: localização da Av. Rômulo Maiorana

## Veículos privados

**Não haverá estacionamento no local do evento.** Por isso recomendamos utilizar os ônibus dedicados da COP30. Caso use veículo próprio (carro, ônibus ou van), o embarque/desembarque será na Av. Duque de Caxias. A área é destinada somente para embarque e desembarque, sem permanência.

Localização da Av. Duque de Caxias

## Ônibus públicos

Os ônibus da Prefeitura de Belém são uma opção para quem estiver hospedado em locais fora da cobertura dos ônibus dedicados. O ponto de desembarque indicado mais próximo ao evento é a Av. Almirante Barroso, entre Av. Júlio César e Av. Dr. Freitas.

Para mais informações sobre itinerários e tarifas:

<https://seguranca.belem.pa.gov.br/linhas/>

### **Mobilidade ativa**

Belém conta com uma ampla rede de ciclovias e ciclofaixas, e o Parque da Cidade é cercado por elas. Bicicletas compartilhadas, patinetes elétricos e bicicletas próprias são opções sustentáveis para chegar à COP30. Bicicletários estarão disponíveis próximos à entrada da Blue Zone, na Av. Brigadeiro Protásio.

## Patinetes elétricos

O serviço é oferecido em parceria com a empresa JET e conta com cerca de 600 patinetes disponíveis em pontos estratégicos da cidade. Para usar, basta baixar o aplicativo "JET", disponível para Android e iOS, realizar o cadastro e localizar o patinete mais próximo.

Recomendações: Utilize o patinete em ciclovias, ciclofaixas ou calçadas amplas, respeitando as normas de trânsito.

Estacione apenas em locais apropriados, sem bloquear a passagem de pedestres.

Verifique a carga da bateria antes de iniciar o trajeto. O uso dentro do Parque da Cidade e de áreas restritas da conferência não é permitido.

### **Durante sua estadia em Belém, siga algumas orientações para garantir bem-estar e segurança:**

- Vacinas: Não há exigência de comprovante de vacinação para entrada no país. Vacinação ou testes de Covid-19 não serão exigidos.
- Clima: Belém tem clima quente e úmido — priorize hidratação, uso de roupas leves e protetor solar.
- Alimentação: prefira alimentos bem cozidos e água potável.
- Insetos: use repelente e evite áreas com acúmulo de água parada.
- Emergências: em caso de urgência, ligue 192 (SAMU), 193 (bombeiros) ou 190 (polícia).
- Seguros de saúde: verifique as condições de cobertura do seu plano ou seguro internacional.
- Disque denúncia: Denúncias de violações a direitos humanos na COP30: 100

## Atendimentos de Saúde

### **Atendimento médico nas áreas da conferência**

Postos de Atendimento Médico (PAM) temporários funcionarão nas áreas oficiais da COP30, com equipes multiprofissionais e suporte de remoção 24 horas.

### **Parque da Cidade – Blue Zone (Cúpula dos Líderes):**

2 postos de atendimento (PAM 1 – 24h | PAM 2 – 12h).

Equipes compostas por médico, enfermeiro, técnico de enfermagem e agente administrativo.

Apoio de unidades móveis e ambulâncias com suporte básico e avançado de vida.

### **Blue Zone – COP30:**

3 postos de atendimento (PAM 1 – 24h | PAM 2 e PAM 3 – 12h).

Estrutura semelhante, com equipes fixas e volantes.

**Unidades Básicas de Saúde (UBS):** Oito UBS em Belém e distritos funcionarão em horário ampliado para facilitar o acesso à atenção primária.

- Mais informações: [Link](#)

## Urgências e Emergências

**UPA 24h:** A Região Metropolitana de Belém conta com 13 Unidades de Pronto Atendimento 24 horas distribuídas entre Belém, Ananindeua, Marituba, Benevides, Castanhal, Santa Bárbara, Santa Izabel e Barcarena.

**SAMU 192:** Serviço disponível com motos, ambulâncias, ambulâncias e transporte aeromédico (asa fixa e rotativa), garantindo atendimento rápido em casos de urgência.

### **Remanso do Peixe**

Comida paraense e frutos do mar – Conj. Célsio Malcher, 64, Marco

### **Casa do Saulo das Onze Janelas**

Culinária amazônica – R. Siqueira Mendes, s/n, Cidade Velha

### **Amazônia na Cuiá**

Cozinha amazônica tradicional – R. Domingos Marreiros, 851, Umarizal

### **Famiglia Sicília**

Culinária italiana – Av. Conselheiro Furtado, 1420, Batista Campos

### **Ver o Açaí - Umarizal**

Regional amazônica e açaí – Tv. Dom Pedro I, 599, Umarizal

### **Manjar das Garças**

Cozinha paraense contemporânea – R. Dr. Assis, s/n, Cidade Velha (Mangal das Garças)

### **Point do Açaí**

Comida paraense com açaí tradicional – Blvd. Castilhos França, 744, Campina

### **Remanso do Bosque**

Alta gastronomia amazônica – Av. Rômulo Maiorana, 2350, Marco

### **Carne de Sol de Picuí**

Culinária nordestina – Tv. Mauriti, 2170, Marco

### **Lá em Casa**

Culinária paraense clássica – Estação das Docas, Av. Blvd. Castilhos França, s/n, Campina

## Dicas de Restaurantes

### *Dica doce*

Quando bater o calor ou a vontade de comer doce...

**Experimente os sorvetes da Cairu!**

Açaí, Carimbó, Tapioca, Paraense, Bacuri, Cupuaçu, Muruci, Castanha-do-Pará e Taperebá

## Passeios Turísticos

### **Ver-o-Peso**

Mercado e feira popular – Blvd. Castilhos França, s/n, Campina

### **Estação das Docas**

Centro gastronômico e cultural – Blvd. Castilhos França, s/n, Campina

### **Mangal das Garças**

Parque ecológico – R. Dr. Assis, s/n, Cidade Velha

### **Basílica Santuário de Nazaré**

Igreja histórica – Av. Nazaré, 1300, Nazaré

### **Forte do Presépio**

Forte e museu histórico – R. Siqueira Mendes, s/n, Cidade Velha

### **Complexo Feliz Lusitânia**

Conjunto histórico – R. Padre Champagnat, s/n, Cidade Velha

### **Museu Paraense Emílio Goeldi**

Museu de história natural – Av. Magalhães Barata, 376, São Brás

### **Pólo Joalheiro (Espaço São José Liberto)**

Artesanato e joias regionais – Praça Amazonas, s/n, Jurunas

### **Ilha do Combu**

Passeio de barco e restaurantes fluviais  
acesso por travessia no Porto do Açaí, Blvd. Castilhos França

### **Theatro da Paz**

Teatro histórico – Praça da República, s/n, Nazaré

## *Dica de Presentes*

Pra levar aquela lembrança com jeitinho do Pará...

**Vá na feira popular do Ver-o-Peso**

Artesanatos, produtos naturais, artigos  
indígenas, decoração e muito mais!

Nos encontramos  
em Belém!



**ALIANÇA BRASIL NBS**